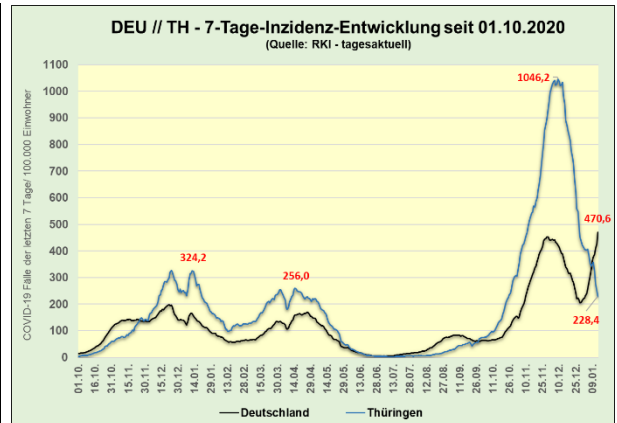


LAGE-FLYER

1. Fallzahlen für Nachbarbundesländer, Thüringen und Deutschland [\(Link zum RKI\)](#), [\(Link zum Dashboard\)](#)

Bund/Land	Anzahl der mit SARS-CoV-2 infizierten Fälle	Differenz (Vortag)	Fälle in den letzten 7 Tagen	7-Tage-Inzidenz	an COVID-19 bzw. mit SARS-CoV-2 Verstobene
BY	1.426.155	13.142	62.172	473,1	20.133
HE	534.213	7.624	32.855	522,1	8.663
NI	495.537	6.458	30.475	380,8	6.979
SN	675.972	1.680	9.135	225,2	13.691
ST	237.092	984	5.531	253,6	4.460
TH	302.401	732	4.842	228,4	6.235
DEU	7.835.451	92.223	391.295	470,6	115.337



Aktive Fälle¹ in Thüringen

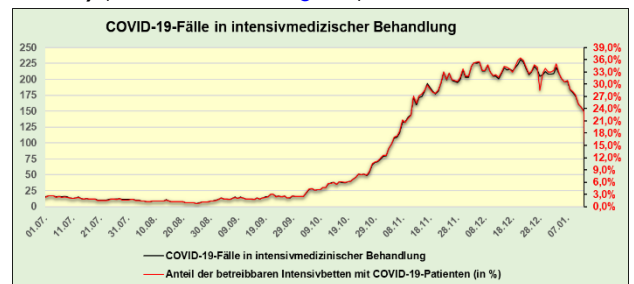
- gesamt: ca. 18.400

Genesene² zum Vortag und gesamt in Thüringen

- heute (gesamt): + 1.400 (ca. 277.800)

2. Belegungszahlen I T S (12:15 Uhr 13.01.2022, Betten – Erwachsene) [\(Link zum DIVI-Register\)](#)

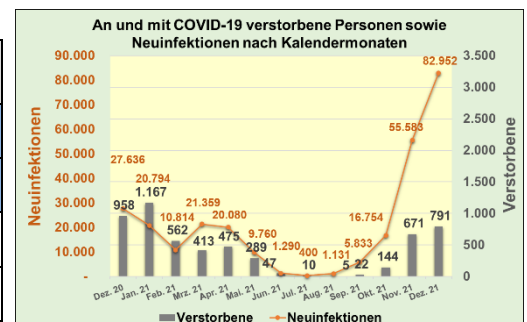
TH/Bund	COVID-19-Fälle in intensivmedizinischer Behandlung	Intensivbetten aktuell belegt	Intensivbetten frei	Gesamtzahl betreibbarer Intensivbetten	Notfallreserve (innerhalb von 7 Tagen aktivierbar)
TH³	150	542	102	644	205
DEU	2.930	19.280	3.051	22.331	8.145



- Derzeit sind in Thüringen **23,3 %** der betreibbaren Intensivbetten für Erwachsene mit COVID-19-Patienten belegt.
- Mit **Stand 13.01.2022** wurden zudem 30 **Intensivpatient:innen** aus Thüringen über das Kleeblattverfahren in andere Länder verlegt, davon 21 nach Niedersachsen, 8 nach Schleswig-Holstein und 1 nach Bremen.⁴

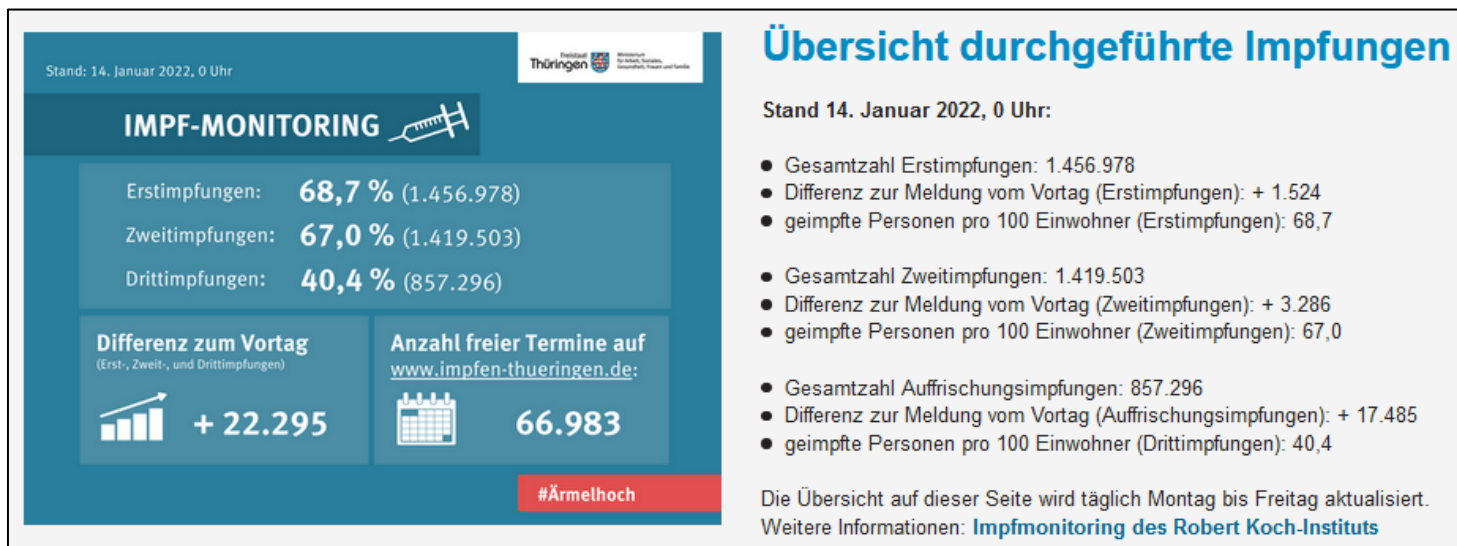
3. Sterbefälle (kumuliert) in Thüringen und DEU [\(Link zum RKI\)](#)⁵

TH/Bund	06.01.	07.01.	10.01.	11.01.	12.01.	13.01.	14.01.
TH	6.003	6.037	6.077	6.113	6.158	6.195	6.235
Zunahme	+ 34	+ 34	+ 40	+ 36	+ 45	+ 37	+ 40
DEU	113.368	113.632	114.029	114.351	114.735	115.051	115.337
Zunahme	+ 443	+ 264	+ 397	+ 322	+ 384	+ 316	+ 286



¹ Die aktiven Fälle ergeben sich aus der Zahl der übermittelten Fälle abzüglich der Todesfälle und der geschätzten Zahl der Genesenen (Quelle: RKI).
² Der Algorithmus zur Schätzung der Genesenen berücksichtigt Angaben zum Erkrankungsbeginn und zur Hospitalisierung, jedoch nicht, ob ggf. Spätfolgen der Erkrankung vorliegen, weil diese Daten nicht regulär im Meldesystem erfasst werden (Quelle: RKI).
³ Die ITS-Daten für Thüringen enthalten **keine** Intensivpatient:innen, die im Rahmen des Kleeblattverfahrens in andere Bundesländer verlegt wurden.
⁴ **Da aktuell keine weiteren Kleeblattverlegungen zu erwarten sind, wird diese Information im nächsten Lageflyer am 17.01.2022 entfallen (eine spätere Neuaufnahme erfolgt bei Bedarf).**
⁵ Datenstand der grafischen Darstellung: 12.01.2022, 00:00 Uhr (Quelle: Wochenbericht des TLV), keine absoluten Angaben; Änderungen sind aufgrund von Nachmeldungen möglich, z.T. erfolgen diese bis zu 6 Monate später.

4. Impf-Monitoring in Thüringen ([Link zum TMASGFF](#), [Link zum RKI-Monitoring](#), [Link zum Impf-Dashboard](#))



▪ Liefermengen pro Woche für Thüringen⁶

In der 2. KW werden **44.336 Impfdosen** an die Thüringer Impfstellen, mobilen Teams der KVT und an den öffentlichen Gesundheitsdienst sowie **41.372 Impfdosen** an Hausarztpraxen ausgeliefert (davon **2.930 Impfdosen** für Kinder 5-11 Jahre).

- **Impfstellen und Impfzentren in Thüringen** → [Adressen](#) sind über die Internetseite des TMASGFF abrufbar.
- **Impfquoten in den Landkreisen und kreisfreien Städten nach Altersgruppen** ([Link](#))
- Übersicht aktueller **Sonderimpfaktionen** der Gebietskörperschaften in Kooperation mit der KVT ([Link](#))

5. Besonderheiten

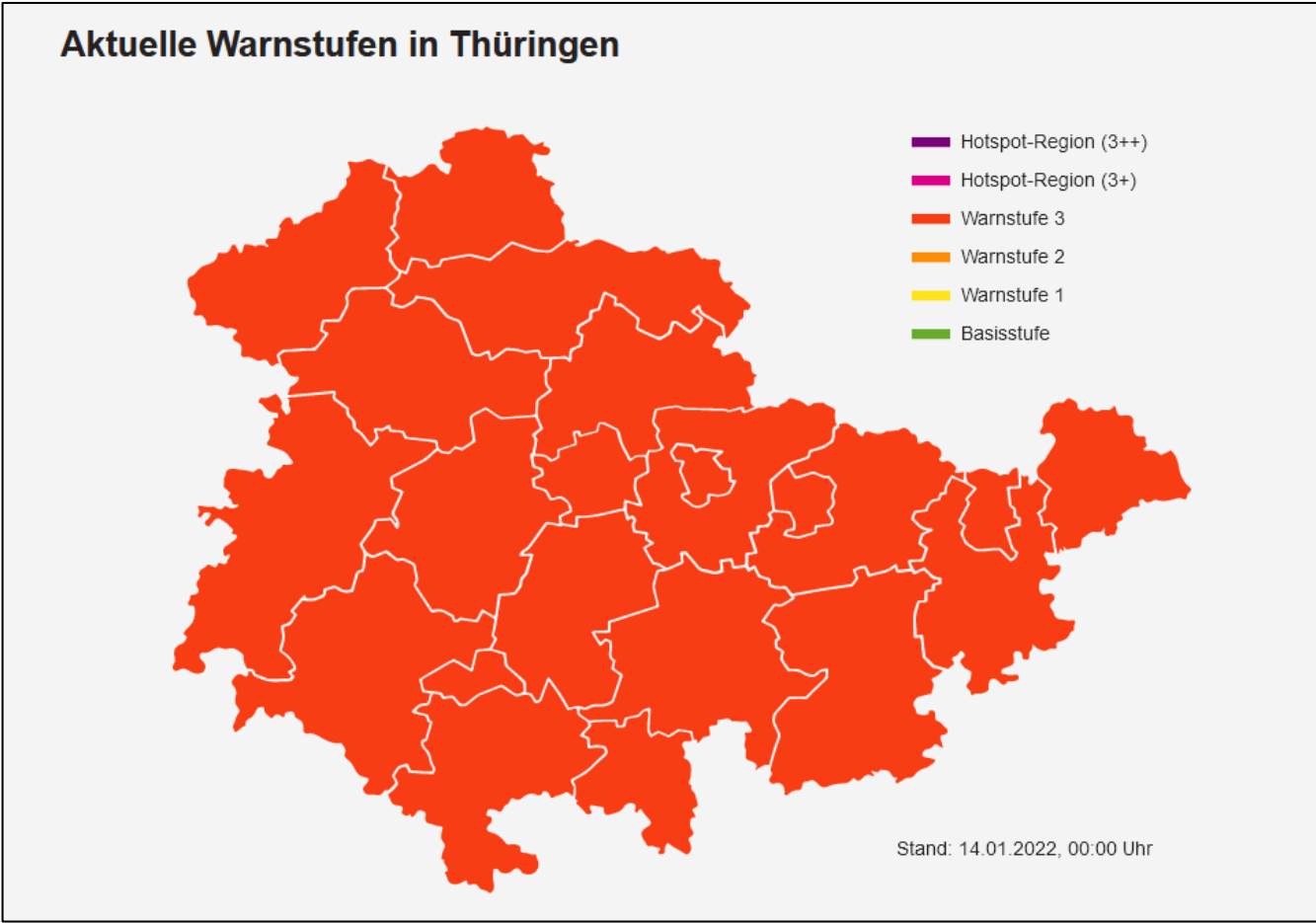
- Arbeitstägliche Übersicht des RKI zu Omikron-Fällen ([Link](#))
- **Empfehlung der STIKO zur Auffrischungsimpfung von Kindern und Jugendlichen im Alter von 12-17 Jahren** ([Link](#))

Anlagen:

- Übersicht zum Frühwarnsystem und zu den gegenwärtig geltenden Basis- bzw. Warnstufen der Landkreise und kreisfreien Städte einschließlich aktueller Zahlenwerte
- Übersicht des Thüringer Landesamtes für Verbraucherschutz zu den SARS-CoV-2-Neuinfektionen in Thüringen einschließlich **besorgniserregender Virusvarianten (VOC)**

⁶ Die Angaben zu Liefermengen (Impfdosen) geben den jeweiligen Planungsstand wieder. Änderungen sind möglich.

Übersicht zum Frühwarnsystem und zu den gegenwärtig geltenden Basis- bzw. Warnstufen der Landkreise und kreisfreien Städte einschließlich aktueller Zahlenwerte ([Link](#))



Mit Stand **14.01.2022, 00:00 Uhr**, wurden **302.406 Fälle** übermittelt, das sind **732 Fälle** mehr als am Vortag. Es sind **6.235 Todesfälle** zu verzeichnen (Zugang von 40 Sterbefällen gegenüber dem Vortag).

Landkreise / kreisfreie Städte	Anzahl Infizierter			Neuinfizierte der letzten 7 Tage ¹		Hospitalisierungen							Verstorbene ³		aktuell relevante besorgniserregende Varianten (VOC)		Anzahl Genesener ⁴	
						Patienten stationär		davon aufgrund COVID-19		davon schwere Verläufe ²		7-Tage-Hospitalisierungsinzidenz ⁶						
						Gesamt-zahl	letzte 7 Tage ⁵	Gesamt-zahl	letzte 7 Tage ⁵	Gesamt-zahl	letzte 7 Tage ⁵	Anzahl						pro 100.000
Altenburger Land	14077	14100	23	160	181,1	647	22	415	0	53	5	6	6,8	383	9	1015	20	
Eichsfeld	11484	11526	42	222	223,2	693	3	420	3	90	1	1	1,0	300	4	1065	15	
Gotha	21035	21071	36	252	187,3	1483	20	1085	21	101	5	9	6,7	302	8	1534	41	
Greiz	16258	16290	32	411	425,2	1295	10	918	8	101	0	6	6,2	294	0	1334	13	
Hildburghausen ⁸	12694	12714	20	155	247,4	695	10	304	9	45	-1	5	8,0	356	8	476	49	
Ilm-Kreis	16955	16998	43	259	245,3	751	13	684	14	57	4	5	4,7	390	5	1537	43	
Kyffhäuserkreis	9354	9389	35	144	195,9	630	8	319	0	49	2	5	6,8	203	8	815	4	
Nordhausen	7536	7571	35	186	225,6	535	10	339	2	100	0	7	8,5	92	6	70	10	
Saale-Holzland-Kreis	12140	12166	26	167	201,7	558	6	242	4	33	0	4	4,8	187	5	122	6	
Saale-Orla-Kreis ⁸	14534	14547	13	94	118,0	726	9	296	-5	98	5	3	3,8	278	11	715	9	
Saalfeld-Rudolstadt	16857	16880	23	220	215,4	1272	22	1112	17	124	1	13	12,7	455	39	579	8	
Schmalk.-Meiningen	21565	21601	36	241	194,0	1921	17	1094	12	273	7	6	4,8	532	10	420	37	
Sömmerda	10043	10055	12	116	167,9	646	18	351	0	95	7	5	7,2	197	11	408	9	
Sonneberg	10173	10181	8	75	131,5	783	6	339	2	56	0	5	8,8	259	4	466	16	
Unstrut-Hainich-Kreis	14293	14337	44	259	254,7	969	10	653	7	125	5	1	1,0	358	14	1294	39	
Wartburgkreis ⁸	21102	21159	57	387	242,0	1297	13	958	13	37	1	6	3,8	404	8	481	21	
Weimarer Land	10817	10847	30	239	290,4	386	15	240	5	31	5	5	6,1	118	14	191	12	
Erfurt	25040	25124	84	513	240,1	1177	14	780	10	17	0	10	4,7	400	23	198	14	
Gera	12405	12434	29	158	171,5	702	14	573	12	72	4	8	8,7	316	7	662	46	
Jena	11155	11208	53	310	280,0	436	7	283	1	86	1	2	1,8	121	2	441	83	
Suhl	4935	4956	21	86	236,3	509	5	378	6	87	0	2	5,5	160	2	101	42	
Weimar	7222	7252	30	188	288,8	320	0	160	0	40	1	0	0,0	130	0	1059	26	
Gesamt	301674	302406	732	4842	228,4	18431	252	11943	141	1770	53	114	5,4	6235	198	14983	563	271570

¹ 7-Tage-Inzidenz: weiße Färbung 0- <35, helle Färbung 35- <100, mittlere Färbung 100- <200, dunkle Färbung 200- <400, stark dunkle Färbung 400- <1000, dunkelste Färbung ≥1000

² 7-Tage-Inzidenz nach Meldedatum (Vortag minus 6 Tage 0:00 Uhr bis Vortag 24:00 Uhr)

³ schwerer Verlauf definiert als Aufnahme auf eine Intensivstation

⁴ an COVID-19 bzw. mit SARS-CoV-2 verstorben

⁵ geschätzt entsprechend dem Algorithmus des RKI vom 08.04.2020. Berücksichtigt werden Hospitalisierungsstatus, Status Verstorben, Erkrankungsbeginn und ggf. Meldedatum

⁶ Änderung der kumulativen Fallzahl (Differenz aus der aktuellen Fallzahl und der Fallzahl vor 7 Tagen), unabhängig vom Meldedatum der Fälle

⁷ analog zum RKI wird die 7-Tage-Hospitalisierungsinzidenz nach Meldedatum (Vortag minus 6 Tage 0:00 Uhr bis Vortag 24:00 Uhr) für alle hospitalisierten Fälle (unabhängig vom Grund der stationären Aufnahme) berechnet

⁸ Wartburgkreis mit Eisenach

⁹ Datenkorrektur am Gesundheitsamt